



Anotação de Responsabilidade Técnica - ART
Lei nº 6.496, de 7 de dezembro de 1977

CREA-CE

ART OBRA / SERVIÇO
Nº CE20190522926

Conselho Regional de Engenharia e Agronomia do Ceará



INICIAL

1. Responsável Técnico

ANTÔNIO DE AZEVEDO MARTINS FILHO

Título profissional: ENGENHEIRO CIVIL

RNP: 0600915972

Registro: 38664D CE

Empresa contratada: RG CONSTRUÇÕES E SERVIÇOS LTDA - ME

Registro: 0000438286-CE

2. Dados do Contrato

Contratante: PREFEITURA MUNICIPAL DE INDEPENDÊNCIA
RUA DO CREUZEIRO, Nº244 CENTRO

CPF/CNPJ: 07.982.028/0001-10

Nº:

Complemento:

Bairro:

Cidade: INDEPENDENCIA

UF: CE

CEP: 63640000

Contrato: 060091597200587

Celebrado em: 13/08/2019

Valor: R\$ 7.500,00

Tipo de contratante: Pessoa Jurídica

Ação Institucional: NENHUMA - NÃO OPTANTE

3. Dados da Obra/Serviço

RUA TENENTE FALCÃO, LAFAIETE COUTINHO, CICERO JUSTINO, SDO 1, JOSÉ FERREIRA DE MELO Nº: S/N

Complemento:

Bairro: SEDE

Cidade: INDEPENDENCIA

UF: CE

CEP: 63640000

Data de Início: 13/08/2019

Previsão de término: 23/12/2019

Coordenadas Geográficas: 0, 0

Finalidade: SEM DEFINIÇÃO

Código: Não Especificado

Proprietário: PREFEITURA MUNICIPAL DE INDEPENDÊNCIA

CPF/CNPJ: 07.982.028/0001-10

4. Atividade Técnica

21 - ELABORAÇÃO	Quantidade	Unidade
5 - PROJETO > OBRAS E SERVIÇOS - CONSTRUÇÃO CIVIL > INFRA-ESTRUTURA TERRITORIAL > PAVIMENTAÇÃO > #1474 - ASFÁLTICA	15.297,39	m2
5 - PROJETO > OBRAS E SERVIÇOS - CONSTRUÇÃO CIVIL > TRANSPORTE > #1361 - SINALIZAÇÃO VERTICAL	15.297,39	m2
38 - ORÇAMENTO > OBRAS E SERVIÇOS - CONSTRUÇÃO CIVIL > TRANSPORTE > #1362 - SINALIZAÇÃO HORIZONTAL	15.297,39	m2
38 - ORÇAMENTO > OBRAS E SERVIÇOS - CONSTRUÇÃO CIVIL > INFRA-ESTRUTURA TERRITORIAL > PAVIMENTAÇÃO > #1474 - ASFÁLTICA	15.297,39	m2

Após a conclusão das atividades técnicas o profissional deverá proceder a baixa desta ART

5. Observações

ART DE PROJETO, ORÇAMENTO/SINALIZAÇÃO DA PAV. ASFÁLTICA NA SEDE, MUNICÍPIO DE INDEPENDÊNCIA-CE RUAS TENENTE FALCÃO, LAFAIETE COUTINHO, CICERO JUSTINO, SDO 1, JOSÉ FERREIRA DE MELO.

6. Declarações

- Declaro que estou cumprindo as regras de acessibilidade previstas nas normas técnicas da ABNT, na legislação específica e no decreto n. 5296/2004.

7. Entidade de Classe

SINDICATO DOS ENGENHEIROS NO ESTADO DO CEARÁ (SENGE-CE)

8. Assinaturas

Declaro serem verdadeiras as informações acima

Local _____ de _____ de _____
data

ANTÔNIO DE AZEVEDO MARTINS FILHO - CPF: 807.377.983-53

PREFEITURA MUNICIPAL DE INDEPENDÊNCIA - CNPJ: 07.982.028/0001-10

9. Informações

* A ART é válida somente quando quitada, mediante apresentação do comprovante do pagamento ou conferência no site do Crea.

* Somente é considerada válida a ART quando estiver cadastrada no CREA, quitada, possuir as assinaturas originais do profissional e contratante.

10. Valor

Valor da ART: R\$ 85,96

Registrada em: 14/08/2019

Valor pago: R\$ 85,96

Nosso Número: 8213500135

A autenticidade desta ART pode ser verificada em: <https://crea-ce.sitac.com.br/publico/>, com a chave: 41B7Z
Impresso em: 11/05/2020 às 18:57:19 por: , ip: 187.36.77.230

www.creace.org.br
Tel: (85) 3453-5800

faleconosco@creace.org.br
Fax: (85) 3453-5804

CREA-CE
Conselho Regional de Engenharia e Agronomia do Ceará





RUA CICERO JUSTINO TRECHO VI

ESTACA	X	Y
1	354244,867	940335,084
2	354244,867	940335,084
3	354206,645	940337,304
4	354206,645	940337,304
5	354161,639	940342,356
6	354161,639	940342,356
7	354161,639	940342,356
8	354161,639	940342,356

METROS
0+000
0+040
0+080
0+120
0+160
0+200

TOTAL 166,49 m



IMPLANTAÇÃO DE PAVIMENTAÇÃO EM VIAS PÚBLICAS

PREFEITURA MUNICIPAL DE JUAZEIRO DO NORTE - CE
SEDE DO MUNICÍPIO
RUA CICERO JUSTINO

PROJETO DE PAVIMENTAÇÃO EM VIAS PÚBLICAS

TÍTULO DO PROJETO: PAVIMENTAÇÃO EM VIAS PÚBLICAS

PROJ. Nº: 01/01

PROJ. Nº: 1055381-80

40
KM/h

PLACA DE PAVIMENTAÇÃO DE AVISADORAS
MATERIAL: ALUMÍNIO
COR: PRETO
TAMANHO: 300x300x100

PAREDE

PLACA DE PAVIMENTAÇÃO DE AVISADORAS
MATERIAL: ALUMÍNIO
COR: PRETO
TAMANHO: 300x300x100

05

DETALHE PLACA

X = 354322,0886
Y = 9403900,7505

COMISSÃO DE LICITACIONES

FLS. 246

RUBRICA

RUA CICERO



X = 354161,3715
Y = 9403944,2216

X = 354161,3715
Y = 9403944,2216

X = 354161,3715
Y = 9403944,2216

RUA MARECHAL HUMBERTO

RUA MARECHAL HUMBERTO

RUA MARECHAL HUMBERTO

02

PLANTA DE SITUAÇÃO

1:500

03

PLANTA DE ESTABELECIMENTO

1:500

04

PLANTA DE SITUAÇÃO

1:500

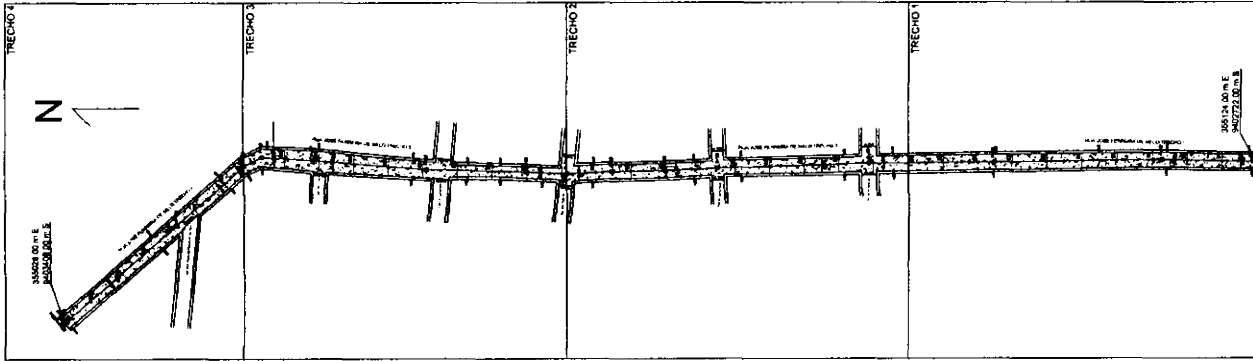
X = 354322,0886
Y = 9403900,7505

X = 354322,0886
Y = 9403900,7505

RUA LUIZ PATRONO

RUA LUIZ PATRONO

RUA LUIZ PATRONO



01 ESTAQUEAMENTO
DETA
1/1000

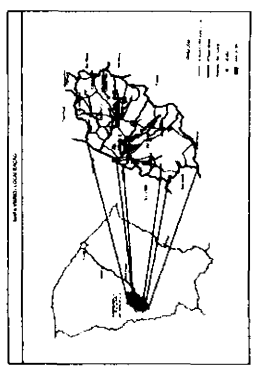
MAPA VIÁRIO/LOCALIZAÇÃO
Escreva uma descrição para seu mapa




Legenda
BR 228
Rua José Ferreira de Melo
São Vicente

Google Earth

02 SITUAÇÃO
DETA
EM COLO




Trabalho: IMPLANTAÇÃO DE PAVIMENTAÇÃO EM VIAS PÚBLICAS Cidade: PREFEITURA MUNICIPAL DE INDEPENDÊNCIA-CE SEDE DO MUNICÍPIO: RUA JOSÉ FERREIRA DE MELO PROJETO: PROJETO DE VIAS	
Projeto: R. JOSÉ FERREIRA DE MELO - C/04/05 Arquiteto: ARQUITETO DE ALVARO MARTINS PILO - CPF: 000091972 Escala: 1:500 Data: 01/05/2010 Local: SÃO VICENTE, PI - 1061646-03	Projeto: R. JOSÉ FERREIRA DE MELO - C/04/05 Arquiteto: ARQUITETO DE ALVARO MARTINS PILO - CPF: 000091972 Escala: 1:500 Data: 01/05/2010 Local: SÃO VICENTE, PI - 1061646-03



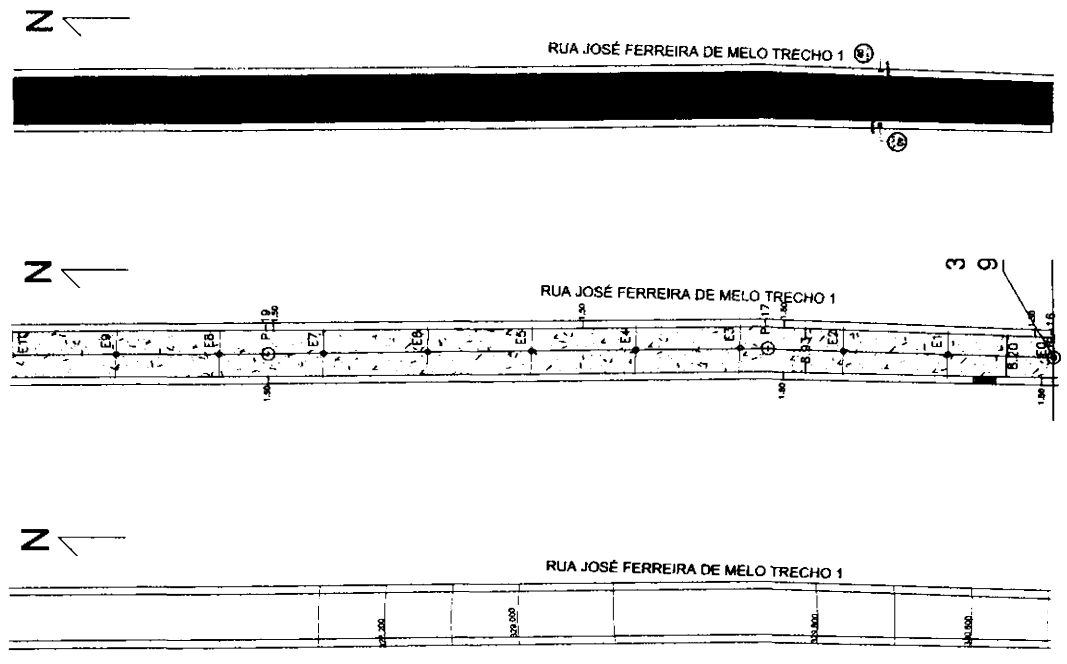
PONTOS	ESTACAS	TERRENO	COTAS (m)
P-16	E0	20,00m	331,018
	E1	330,475	329,931
	E2	329,535	329,510
P-17	E2+14,500	328,535	329,510
	E3	329,410	329,410
	E4	329,389	329,389
P-18	E4+10,550	329,076	329,076
	E5	328,450	328,450
	E6	327,934	327,934
P-19	E7+10,017	327,504	327,504
	E8	327,557	327,557
	E9	327,593	327,593

D = 724,79 m

331
330
329
328
327
326
325
324
323
322
321
320
319




04 PERFIL TRANSVERSAL
ESCALA 1/50



03 ILUMINADA
ESCALA 1/700

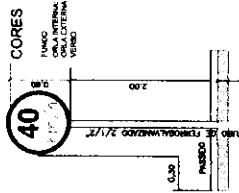
02 ESTAQUEAMENTO
ESCALA 1/500

01 TOPOGRAFIA
ESCALA 1/500



05 CORES
ESCALA 1/200

VERMELHO
AMARELO
VERDE
AZUL
ROSA
PRETO



06 DETALHE PLACA
ESCALA 1/50

RUA SÃO JOSÉ FERREIRA DE MELO TRECHO 1

PAVIMENTAÇÃO VIA ASFALTICA = 8,20m
COMPRIMENTO DA VIA = E0 A E2 = 40,00m
ÁREA PAVIMENTAÇÃO = 328,00m²

PAVIMENTAÇÃO VIA ASFALTICA = 8,93m
COMPRIMENTO DA VIA = E2 A E10 = 160,00m
ÁREA PAVIMENTAÇÃO = 1.428,80m²


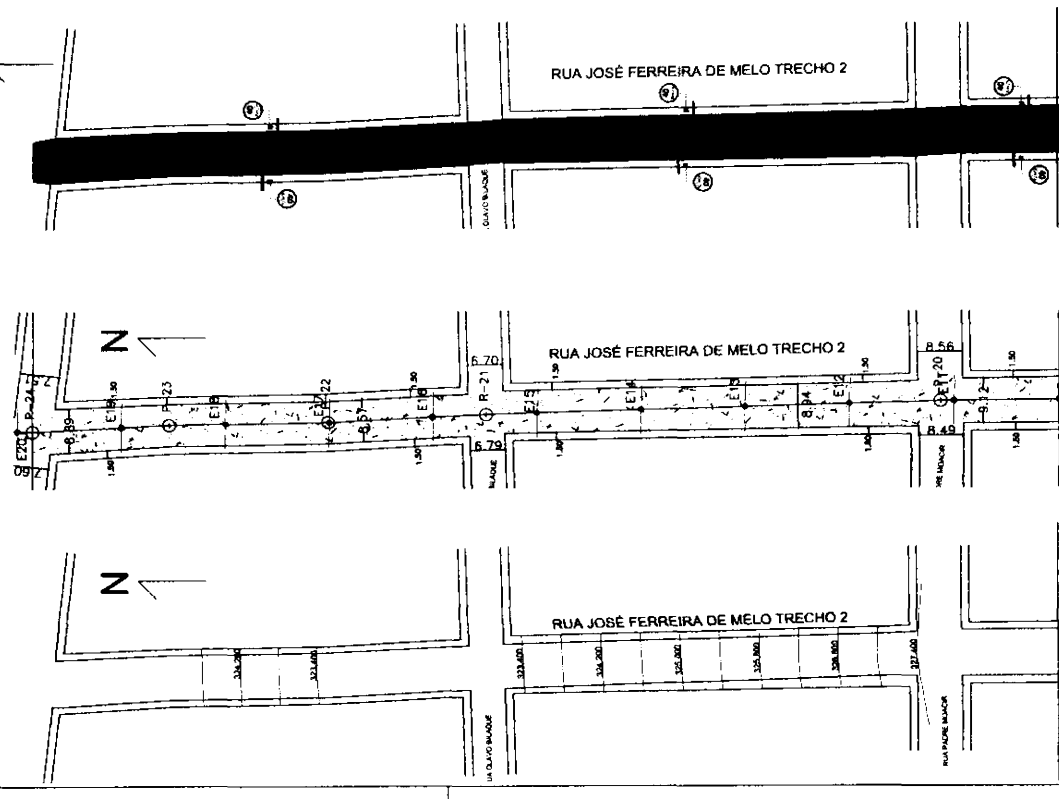
05 PERFIL LONGITUDINAL
ESCALA 1/200



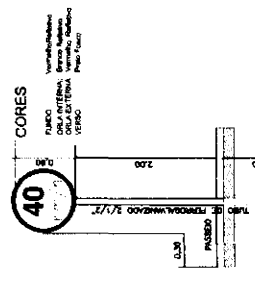
Objeto: IMPLANTAÇÃO DE PAVIMENTAÇÃO EM VIAS PÚBLICAS
 Localidade: PREFEITURA MUNICIPAL DE INDEPENDÊNCIA-CE
 Sede do Município: RUA JOSÉ FERREIRA DE MELO TRECHO 1
 Nome: PROJETOS DEBARS
 Endereço: Rua José Ferreira de Melo, nº 16, Independência - CE
 CEP: 63000-000
 Telefone: (85) 3333-1111
 E-mail: debars@debars.com.br
 Data: 02/05/2019
 Valor: R\$ 108.648,03
 Nº do Edital: 001/2019

331
330
329
328
327
326
325
324
323
322
321
320
319

331
330
329
328
327
326
325
324
323
322
321
320
319



PONTOS	ESTACAS	COTAS (m)
P-24	E10	324,54
	E19-11,061	324,54
	E19	324,936
P-23	E18-10,787	324,936
	E18	324,351
P-22	E17-9,725	324,772
	E16	323,112
P-21	E15-9,782	323,030
	E15	323,545
	E14	324,601
	E13	325,687
	E12	326,713
P-20	E11-2,564	327,828
	E11	327,828
	E10	327,933
	TERRENO	20,00m



RUA SÃO JOSÉ FERREIRA DE MELO TRECHO 2

PAVIMENTAÇÃO VIA ASFALTICA = 9,12m
 COMPRIMENTO DA VIA = E10 A E12 = 40,00m
 ÁREA PAVIMENTAÇÃO = 364,80m²

PAVIMENTAÇÃO VIA ASFALTICA = 8,94m
 COMPRIMENTO DA VIA = E12 A E18 = 80,00m
 ÁREA PAVIMENTAÇÃO = 715,20m²

PAVIMENTAÇÃO VIA ASFALTICA = 8,57m
 COMPRIMENTO DA VIA = E16 A E19 = 60,00m
 ÁREA PAVIMENTAÇÃO = 514,20m²


COMISSÃO DE LICITAÇÃO
RUBRICA

05

Objeto: IMPORTAÇÃO DE PAVIMENTAÇÃO EM VIAS PÚBLICAS
 Localidade: PREFEITURA MUNICIPAL DE INDEPENDÊNCIA-CE
 Endereço: SEDE DO MUNICÍPIO
 RUA JOSÉ FERREIRA DE MELO TRECHO 2

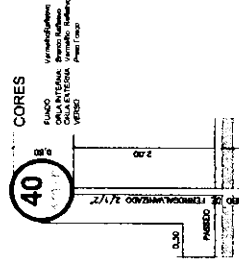
Processo nº: 1061646-03
 Data: 03/05

Assinatura: R.G. BR. EX. ARQ. 001
 Cargo: Engenheiro Civil
 Assinatura: R.G. BR. EX. ARQ. 001
 Cargo: Engenheiro Civil



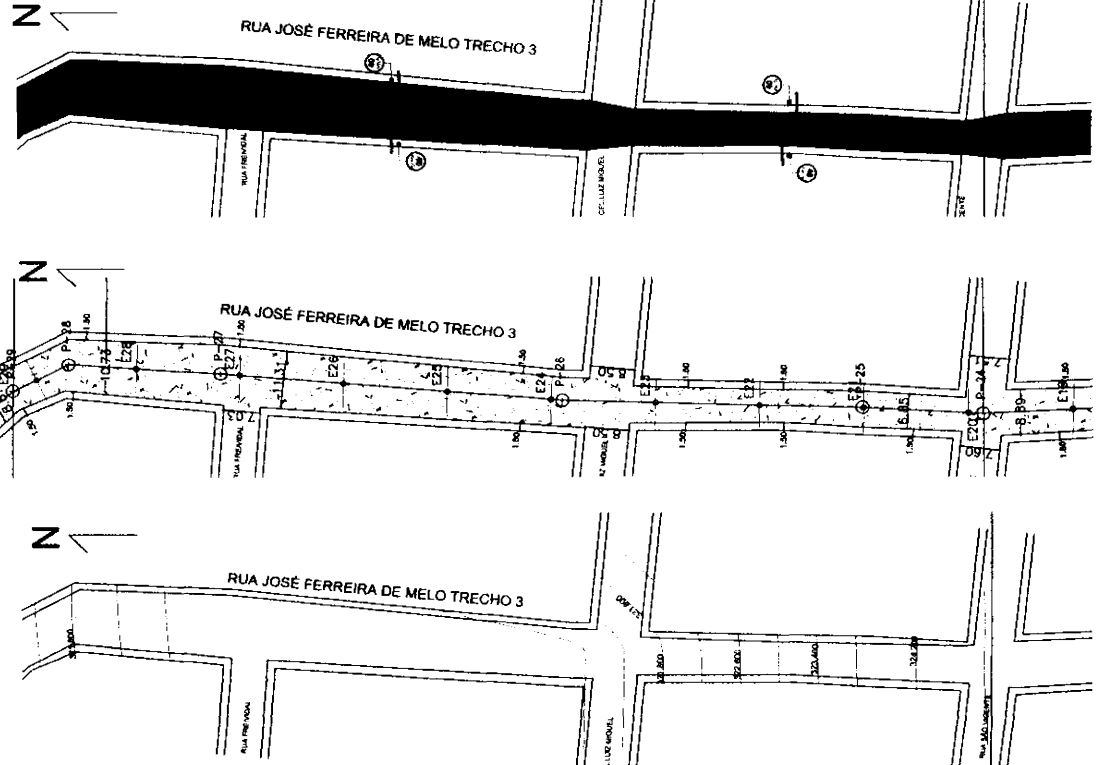
PONTOS	ESTACAS (m)	ESTACAS (m)	ESTACAS (m)	ESTACAS (m)	ESTACAS (m)	ESTACAS (m)	ESTACAS (m)	ESTACAS (m)	ESTACAS (m)	ESTACAS (m)
P-25	E20	E21	E22	E23	E24	E25	E26	E27	E28	E29
	324,554	323,828	322,954	321,794	320,828	320,222	320,518	320,510	321,190	321,756
P-26	E20	E21	E22	E23	E24	E25	E26	E27	E28	E29
	324,554	323,828	322,954	321,794	320,828	320,222	320,518	320,510	321,190	321,756
P-27	E27	E28	E29	E30	E31	E32	E33	E34	E35	E36
	320,510	320,510	320,510	320,510	320,510	320,510	320,510	320,510	320,510	320,510
P-28	E28	E29	E30	E31	E32	E33	E34	E35	E36	E37
	321,190	321,190	321,190	321,190	321,190	321,190	321,190	321,190	321,190	321,190

05 PERFIL LOGITIMIDINAL
ESCALA 1/100



RUA SÃO JOSÉ FERREIRA DE MELO TRECHO 3

- PAVIMENTAÇÃO VIA ASFALTICA = 8,89m
COMPRIMENTO DA VIA = E19 A E20 = 20,00m
ÁREA PAVIMENTAÇÃO = 177,80m²
- PAVIMENTAÇÃO VIA ASFALTICA = 6,65m
COMPRIMENTO DA VIA = E20 A E26 = 120,00m
ÁREA PAVIMENTAÇÃO = 822,00m²
- PAVIMENTAÇÃO VIA ASFALTICA = 11,31m
COMPRIMENTO DA VIA = E26 A E28 = 40,00m
ÁREA PAVIMENTAÇÃO = 452,40m²
- PAVIMENTAÇÃO VIA ASFALTICA = 10,73m
COMPRIMENTO DA VIA = E28 A E29 = 20,00m
ÁREA PAVIMENTAÇÃO = 214,60m²



03 ILUMINADA
ESCALA 1/100

02 ESTAQUEAMENTO
ESCALA 1/100

01 TOPOGRAFIA
ESCALA 1/300






IMPLANTAÇÃO DE PAVIMENTAÇÃO EM VIAS PÚBLICAS
 Prefeitura Municipal de Independência-CE
 Rua José Ferreira de Melo Trecho 3
 Projeto: PAVIMENTO ASFALTO
 Data: 04/05
 Assinado: R. B. EXARQUE
 Cargo: Engenheiro Civil
 Matrícula: 1061646-03

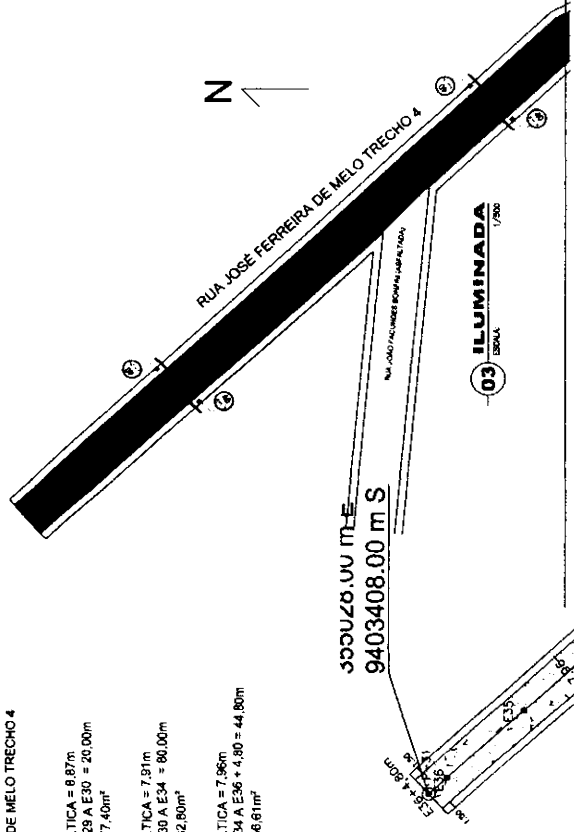
06 DETALHE PLACA
ESCALA 1/100



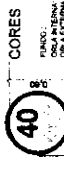
RUA SÃO JOSÉ FERREIRA DE MELO TRECHO 4

- 
 PAVIMENTAÇÃO VIA ASFALTICA = 6,87m
 COMPRIMENTO DA VIA = E29 A E30 = 20,00m
 ÁREA PAVIMENTAÇÃO = 177,40m²
- 
 PAVIMENTAÇÃO VIA ASFALTICA = 7,91m
 COMPRIMENTO DA VIA = E30 A E34 = 90,00m
 ÁREA PAVIMENTAÇÃO = 632,80m²
- 
 PAVIMENTAÇÃO VIA ASFALTICA = 7,96m
 COMPRIMENTO DA VIA = E34 A E36 + 4,80 = 44,80m
 ÁREA PAVIMENTAÇÃO = 356,61m²

3550,26,00 m E
9403408,00 m S



03 ILUMINADA
ESCALA 1/500




CORES
 VERDE: Pavimento
 AMARELO: Faixa de pedestres
 AZUL: Faixa de estacionamento
 BRANCO: Faixa de estacionamento
 PRETO: Faixa de estacionamento

02 ESTAGUEAMENTO
ESCALA 1/500

06 DETALHE PLACA
ESCALA 200/ESCALA

01 TOPOGRAFIA
ESCALA 1/500

04 PERFIL TRANSVERSAL
ESCALA 500/ESCALA

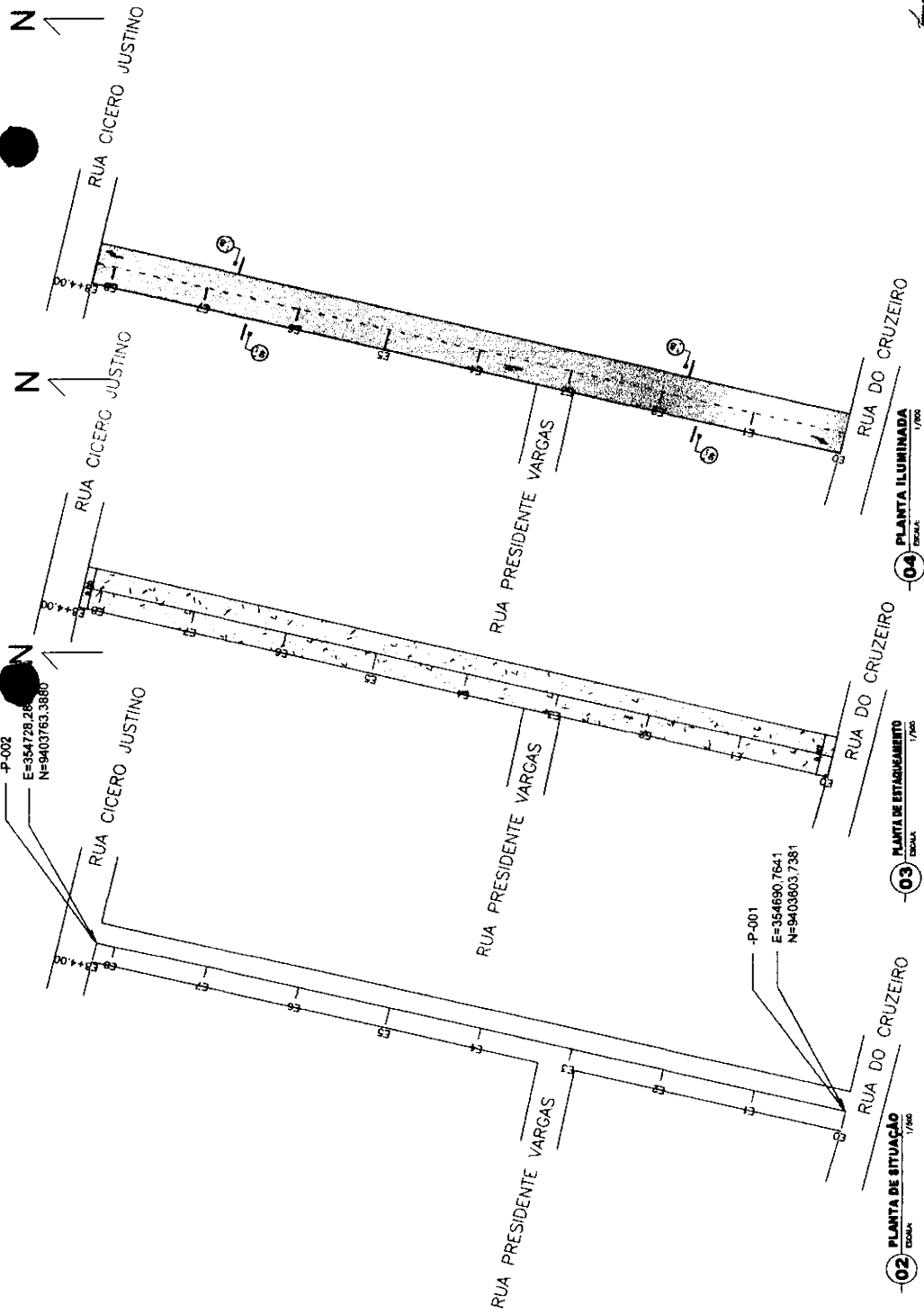


PONTOS	20,00m TERRENO	E29	E28+4,990	322,379	322,097	323,586	E31	E32	E31+17,190	324,192	324,178	E33	E34	E35	E36	E36+4,797	323,983

05 PERFIL LOGITUDINAL
ESCALA 1/500



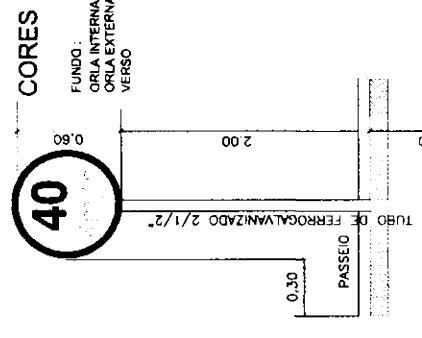
Trabalho: IMPLANTAÇÃO DE PAVIMENTAÇÃO EM VIAS PÚBLICAS
 Cidade: PREFEREÇA MUNICIPAL DE INDEPENDÊNCIA-CE
 Sede do Município: RUA JOSÉ FERREIRA DE MELO TRECHO 4
 Nome: PROJETOS DEBENS
 Autorização: RUA JOSÉ FERREIRA DE MELO TRECHO 4
 Data: 05/05/2018
 Assinatura: R. G. BEZERRA
 Nome: R. G. BEZERRA
 CPF: 000000000-0
 Endereço: PT - 106.646-03



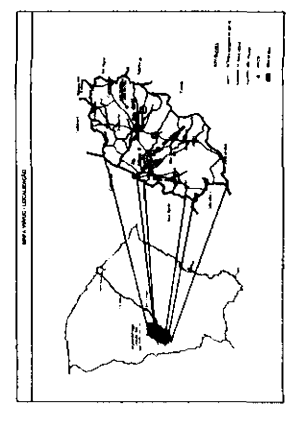
RUA LAFAIETE COUTINHO

ESTACA	X	Y	METROS
E1	354695,340	9403623,208	20 0+020
E2	354699,916	9403642,677	40 0+040
E3	354704,492	9403662,147	60 0+060
E4	354709,067	9403681,616	80 0+080
E5	354713,643	9403701,086	100 0+100
E6	354718,219	9403720,555	120 0+120
E7	354722,795	9403740,025	140 0+140
E8	354727,371	9403759,494	160 0+160

LARGURA = 9,00 m
 ÁREA TOTAL = 1,476 m²
 TOTAL 164,00 m



DETALHES PARA LOCAÇÃO DE PLACAS



Projeto: IMPLANTAÇÃO DE PAVIMENTAÇÃO EM VIAS PÚBLICAS
 Contratado: PREFEITURA MUNICIPAL DE INDEPENDÊNCIA-CE
 SEDE DO MUNICÍPIO
 RUA LAFAIETE COUTINHO

Projeto: 01/01

Execução: RQ, RB, EX, ARQ, 001

Escala: PT - 1:80, 1:40, 1:20



PERFIL TRANSVERSAL

RUA LAFAIETE COUTINHO 01

PAVIMENTAÇÃO VIA ASFALTICA = 9,00m
 COMPRIMENTO DA VIA = E0 A E8 + 4,00 = 164,00m
 ÁREA PAVIMENTAÇÃO = 1,476,00m²




IMAGEM SATELITE

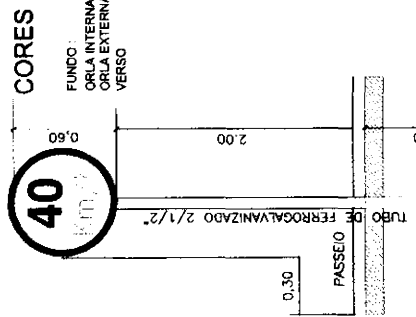
- 01 IMAGEM SATELITE
- 02 PLANTA DE SITUAÇÃO 1/200
- 03 PLANTA DE ESTADAMENTO 1/200
- 04 PLANTA ILUMINADA 1/200

RUA SDO 01 (PALOMA A BR)

PAVIMENTAÇÃO VIA ASFALTICA = 10,00m
 COMPRIMENTO DA VIA = E0 A E2 + 2,20 = 40,00m
 AREA PAVIMENTAÇÃO = 422,00m²

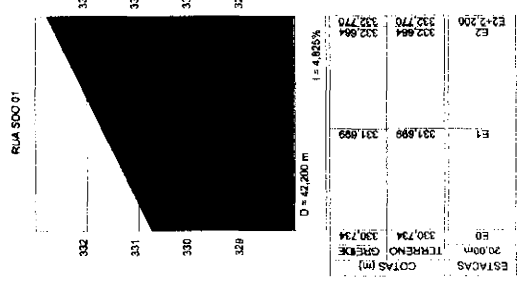


06 PERFIL TRANSVERSAL
 ESCALA: 50x ESCALA



05 CORES

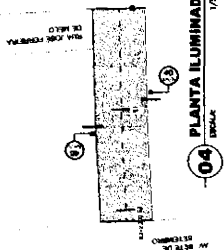
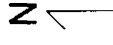
- FUNDO: Vermelho Reflexivo
- ORLA INTERNA: Branco Reflexivo
- ORLA EXTERNA: Vermelho Reflexivo
- VERSO: Preto Fosco



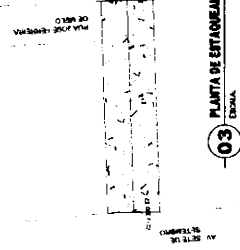
09 PERFIL LONGITUDINAL
 ESCALA: 1/200

DETALHES PARA LOCAÇÃO DE PLACAS

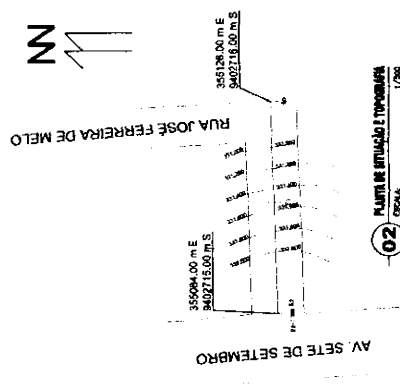
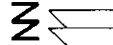
06 DETALHE PLACA
 ESCALA: 50x ESCALA



04 PLANTA ILUMINADA
 ESCALA: 1/200



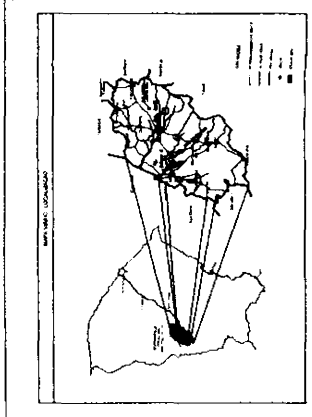

03 PLANTA DE ESTACIONAMENTO
 ESCALA: 1/200



02 PLANTA DE SITUAÇÃO E LOCALIZAÇÃO
 ESCALA: 1/200



01 IMAGEM SATELITE
 ESCALA: 50x ESCALA



Título: IMPLANTAÇÃO DE PAVIMENTAÇÃO EM VIAS PÚBLICAS
 Contratante: PREFEITURA MUNICIPAL DE INDEPENDÊNCIA-CE
 Sede do Município: RUA SDO 01 (PALOMA A BR)
 Objeto: PAVIMENTAÇÃO
 Contrato nº: RG PELEXARO.001
 Valor: R\$ 106.646,03
 Data: 26/02/2019
 Assinatura: [Assinatura]
 Cargo: [Cargo]

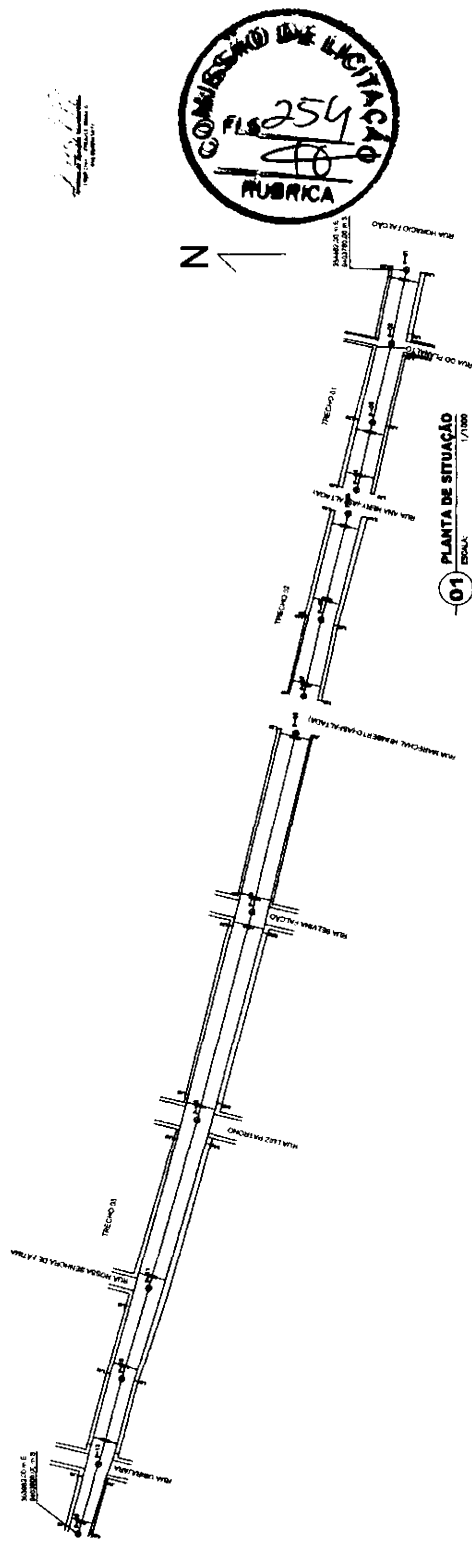
MAPA VIÁRIO/LOCALIZAÇÃO
RUA TENENTE FALCÃO

Legenda


- PAVIMENTAÇÃO RUA TENENTE FALCÃO
- PONTOS



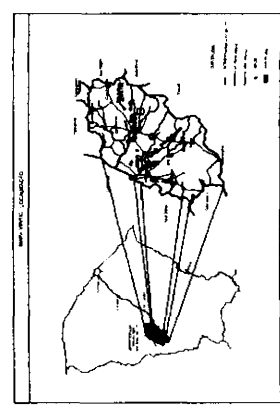
02 IMAGEM SATELITE
EM ESCALA



01 PLANTA DE SITUAÇÃO
EM ESCALA 1/1000



Handwritten signature



Título: IMPLANTAÇÃO DE PAVIMENTAÇÃO EM VIAS PÚBLICAS	
Localização: PREFEITURA MUNICIPAL DE INDEPENDÊNCIA-CE	
Objetivo: RUA TENENTE FALCÃO	
Projeto: PROJETO DE OBRAS	
Elaborado por: Eng.º Civil - CREA/CE	Assinatura: _____
Revisado por: Eng.º Civil - CREA/CE	Assinatura: _____
Município de INDEPENDÊNCIA - FALCÃO - CEP 63.100-000	
Projeto: R.G. 28. EX. 001	Data: 01/04
Projeto: PT - 106.1846-03	

Handwritten signature

CORES



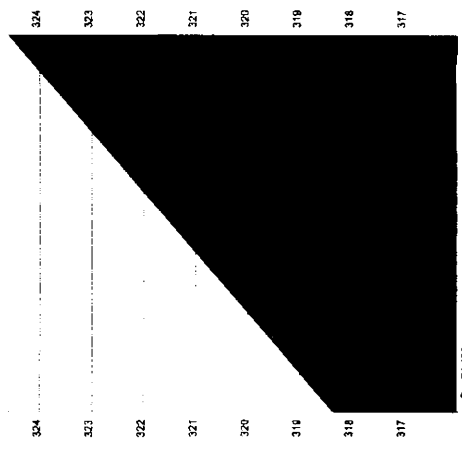
FUNDO : Vermelho Refletivo
 ORLA INTERNA : Branco Refletivo
 ORLA EXTERNA : Vermelho Refletivo
 VERSO : Preto Fosco

- RUA TENENTE FALCÃO TRECHO 01**
- PAVIMENTAÇÃO VIA ASFALTICA = 10,80m
 - COMPRIMENTO DA VIA = E0+A E2 = 40,00m
 - AREA PAVIMENTAÇÃO = 432,00m²
 - PAVIMENTAÇÃO VIA ASFALTICA = 8,97m
 - COMPRIMENTO DA VIA = E2+A E4 + E4 + E4 = 48,81m
 - AREA PAVIMENTAÇÃO = 435,87m²
- RUA TENENTE FALCÃO TRECHO 02**
- PAVIMENTAÇÃO VIA ASFALTICA = 10,85m
 - COMPRIMENTO DA VIA = E0+A E2 = 40,00m
 - AREA PAVIMENTAÇÃO = 437,20m²
 - PAVIMENTAÇÃO VIA ASFALTICA = 10,05m
 - COMPRIMENTO DA VIA = E2+A E3 + E3 + E3 = 34,18m
 - AREA PAVIMENTAÇÃO = 343,31m²



09 PERFIL TRANSVERSAL SEM ESCALA

Perfil Longitudinal Trecho 02



ESTACAS	TERRENO (m)	PROPOSTA	PROPOSTA
E0	316,372	E0	316,372
E1	318,904	E1	318,904
E2	321,436	E2	321,436
E3	323,968	E3	323,968
E4	326,500	E4	326,500

08 PERFIL LONGITUDINAL TRECHO 02 SEM ESCALA

DETALHES PARA LOCAÇÃO DE PLACAS



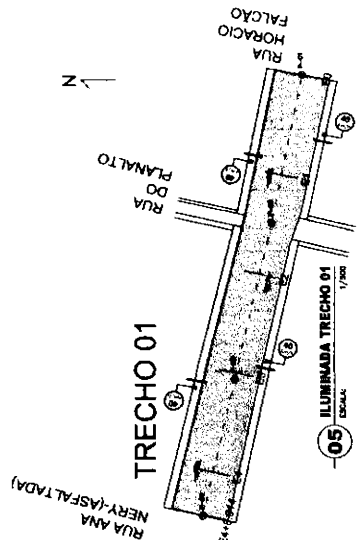
10 DETALHE PLACA SEM ESCALA

Perfil Longitudinal Trecho 01

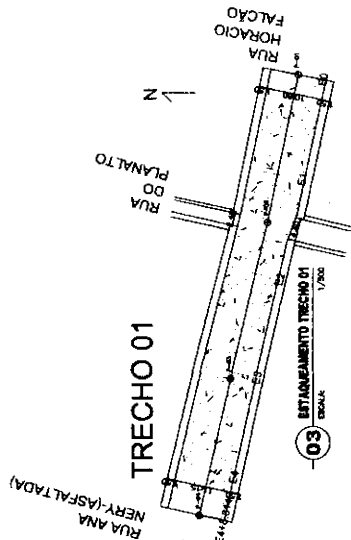


ESTACAS	TERRENO (m)	PROPOSTA	PROPOSTA
E0	319,883	E0	319,883
E1	319,439	E1	319,439
E2	318,748	E2	318,748
E3	319,382	E3	319,382
E4	318,654	E4	318,654
E5	316,287	E5	316,287

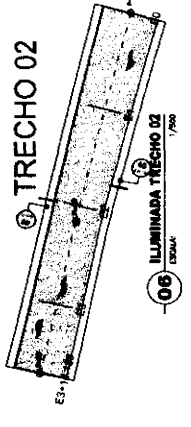
07 PERFIL LONGITUDINAL TRECHO 01 SEM ESCALA



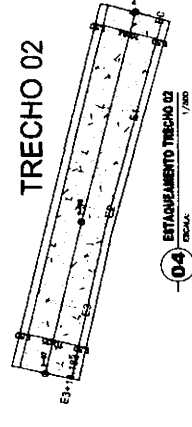
05 ILUMINADA TRECHO 01 SEM ESCALA



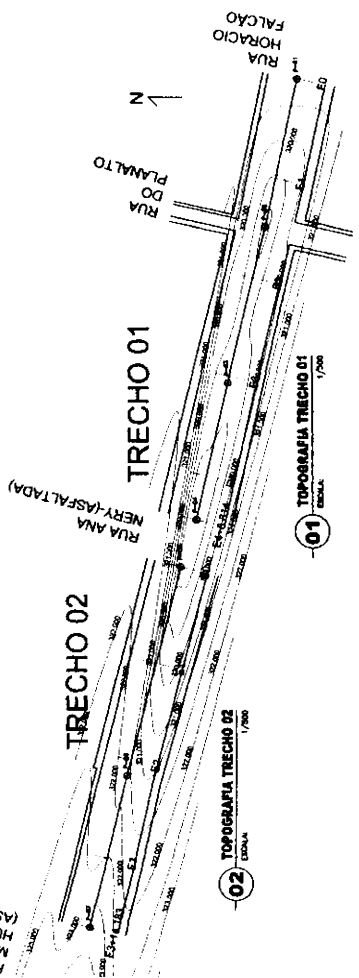
03 ESTACIONAMENTO TRECHO 01 SEM ESCALA



06 ILUMINADA TRECHO 02 SEM ESCALA



04 ESTACIONAMENTO TRECHO 02 SEM ESCALA



01 TOPOGRAFIA TRECHO 01 SEM ESCALA


02 TOPOGRAFIA TRECHO 02 SEM ESCALA

[Handwritten signature]

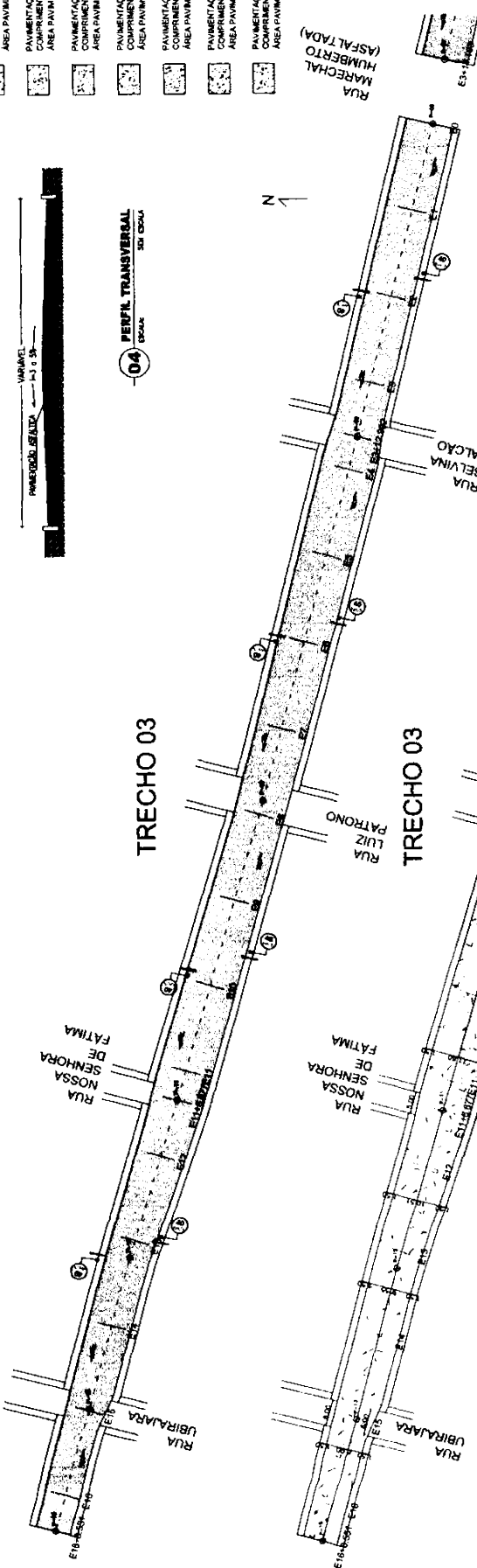


Título: IMPLANTAÇÃO DE PAVIMENTAÇÃO EM VIAS PÚBLICAS	
Cidade: PREFEITURA MUNICIPAL DE INDEPENDÊNCIA-CE	
SEDE DO MUNICÍPIO	
RUA TENENTE FALCÃO	
PROPOSTE EMBAIXADOR TRENCHO 03	
Comissão de Licitação	03/04
Processo Administrativo	001
Assessoria	PT - 1061848-03
Assessoria	
Assessoria	
Assessoria	
Assessoria	
Assessoria	
Assessoria	

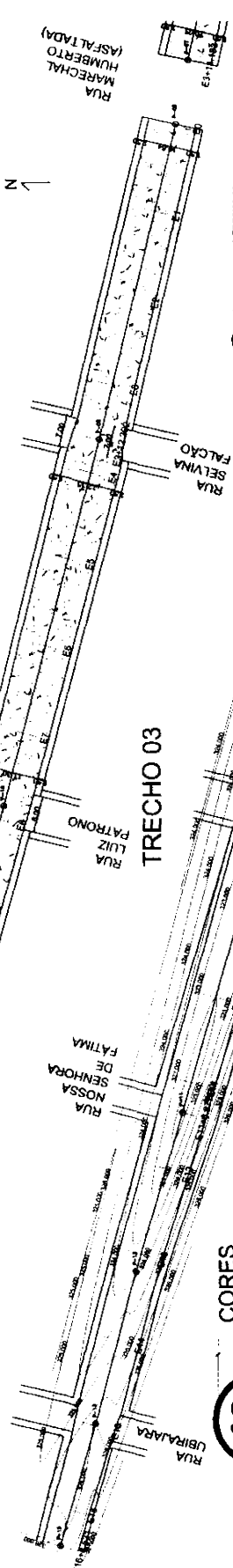
- RUA TENENTE FALCÃO TRECHO 03
- PAVIMENTAÇÃO VIA ASFALTICA = 0,54m
- ÁREA PAVIMENTAÇÃO = 843,20m²
- PAVIMENTAÇÃO VIA ASFALTICA = 12,36m
- COMPRIMENTO DA VIA = 84,27 = 40,00m
- ÁREA PAVIMENTAÇÃO = 741,00m²
- PAVIMENTAÇÃO VIA ASFALTICA = 11,30m
- COMPRIMENTO DA VIA = 87,4 = 40,00m
- ÁREA PAVIMENTAÇÃO = 818,00m²
- PAVIMENTAÇÃO VIA ASFALTICA = 11,50m
- COMPRIMENTO DA VIA = 87,4 = 40,00m
- ÁREA PAVIMENTAÇÃO = 840,00m²
- PAVIMENTAÇÃO VIA ASFALTICA = 10,51m
- COMPRIMENTO DA VIA = 87,4 = 40,00m
- ÁREA PAVIMENTAÇÃO = 810,00m²
- PAVIMENTAÇÃO VIA ASFALTICA = 8,50m
- COMPRIMENTO DA VIA = 87,4 = 40,00m
- ÁREA PAVIMENTAÇÃO = 738,00m²
- PAVIMENTAÇÃO VIA ASFALTICA = 8,00m
- COMPRIMENTO DA VIA = 87,4 = 40,00m
- ÁREA PAVIMENTAÇÃO = 728,20m²



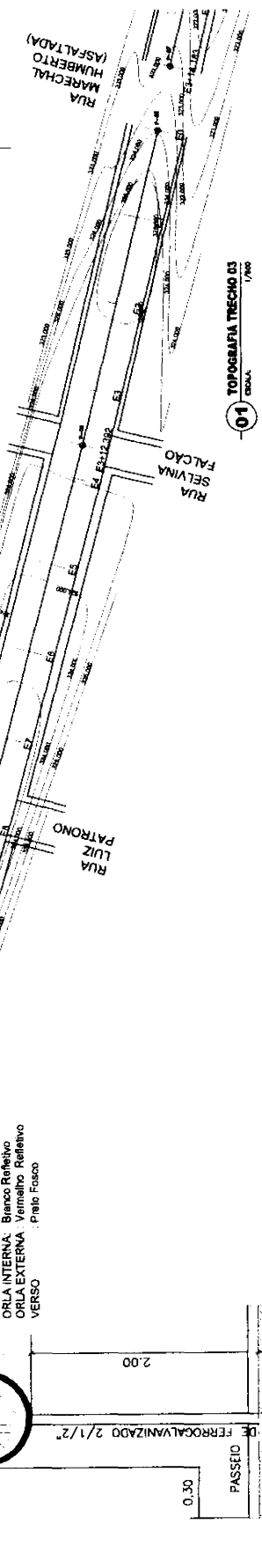
04 PERFIL TRANSVERSAL
DETALE
SEM ESCALA



03 ILUMINADA TRECHO 03
DETALE
1/700

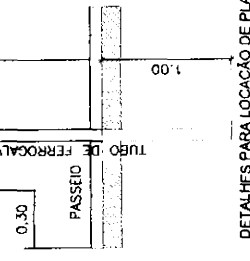


02 ESTABELECIMENTO TRECHO 03
DETALE
1/700



01 TOPOGRAFIA TRECHO 03
DETALE
1/700


- 40
- CORES
- FUNDO: Vermelho Refletivo
 - ORLA INTERNA: Branco Refletivo
 - ORLA EXTERNA: Vermelho Refletivo
 - VERSO: Preto Fosco



05 DETALHE PLACA
DETALE
SEM ESCALA

DETALHES PARA LOCAÇÃO DE PLACAS


Perfil Longitudinal Trecho 03



ESTACAS
20,00m
TERRENO
COTAS (m)

E0	325,432																		
E1	325,263																		
E2	325,045																		
E3	324,826																		
E3+12,092	324,891																		
E4	324,527																		
E5	324,094																		
E6	323,662																		
E7	323,230																		
E7+16,878	322,965																		
E8	322,936																		
E9	322,849																		
E10	322,483																		
E11	322,276																		
E11+8,877	322,212																		
E12	322,856																		
E13	323,636																		
E13+4,115	324,038																		
E14	324,934																		
E14+6,543	326,008																		
E16	325,436																		
E16+8,531	326,271																		

D = 0,084m



10 PERFIL LONGITUDINAL TRECHO 03
ESTACA 1/80

TIPO	IMPLANTACAO DE PAVIMENTACAO EM VIAS PUBLICAS
ENTRADA	PREFEITURA MUNICIPAL DE INDEPENDENCIA-CE
SITE	SEDE DO MUNICIPIO
RUA	RUA TENENTE FALCÃO
PROF. LONGITUDINAL	TRECHO 03
ANEXO DE PROJETO - PROJ. 001 - OBR. - ALIB. 01	
ANEXO DE PROJETO - PROJ. 002 - OBR. - ALIB. 02	
ANEXO DE PROJETO - PROJ. 003 - OBR. - ALIB. 03	
ANEXO DE PROJETO - PROJ. 004 - OBR. - ALIB. 04	
ANEXO DE PROJETO - PROJ. 005 - OBR. - ALIB. 05	
ANEXO DE PROJETO - PROJ. 006 - OBR. - ALIB. 06	
ANEXO DE PROJETO - PROJ. 007 - OBR. - ALIB. 07	
ANEXO DE PROJETO - PROJ. 008 - OBR. - ALIB. 08	
ANEXO DE PROJETO - PROJ. 009 - OBR. - ALIB. 09	
ANEXO DE PROJETO - PROJ. 010 - OBR. - ALIB. 10	
RG	PB.PELEX.AFO.001
FL	04/04
PT	1061846-03